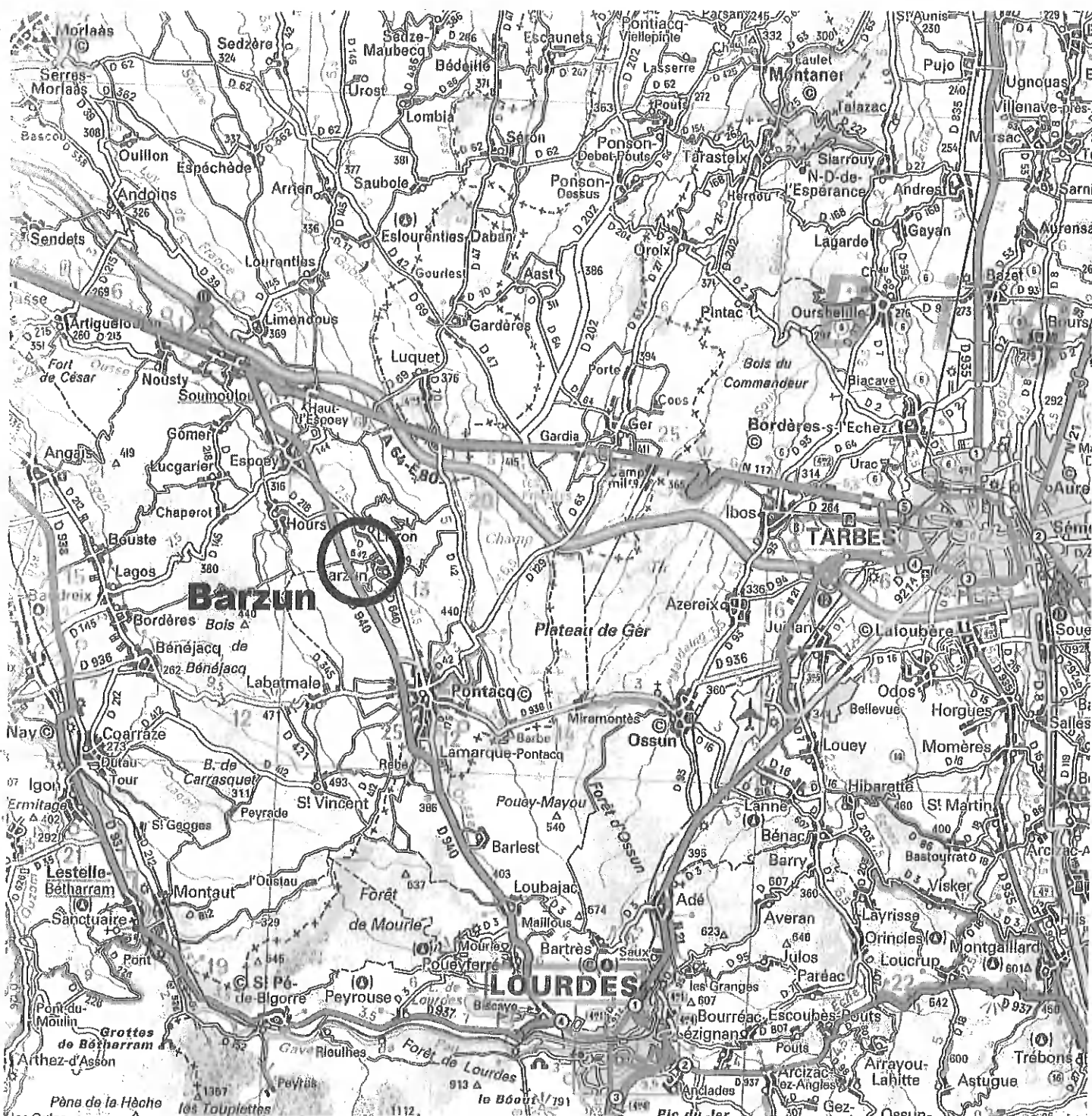
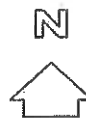


Localisation géographique à grande échelle



Extrait de la Carte I.G.N. au 1/150000

Département :
PYRENEES ATLANTIQUES

Commune :
BARZUN

DIRECTION GÉNÉRALE DES FINANCES PUBLIQUES

EXTRAIT DU PLAN CADASTRAL

Le plan visualisé sur cet extrait est géré
par le centre des impôts foncier suivant :
PAU
6, rue d'Orléans 64016
64016 PAU Cedex
tél. 05.59.98.68.78 - fax 05.59.98.68.99
cdf.pau@dgfip.finances.gouv.fr

Section : ZB
Feuille : 000 ZB 01

Échelle d'origine : 1/2000
Échelle d'édition : 1/1500

Date d'édition : 13/08/2020
(fuseau horaire de Paris)

Coordonnées en projection : RGF93CC43
©2017 Ministère de l'Action et des
Comptes publics

Cet extrait de plan vous est délivré par :

cadastre.gouv.fr



PROJET DE LOTISSEMENT LES SANSONNETS

4







Cadastre : section ZB - N°154, 168 et 233 (partie)

PLAN DE COMPOSITION PLAN REGLEMENTAIRE

1/500



LEGENDE :

-  Parties privatives
-  Parties communes (voie et espaces communs à aménager)
-  Servitude de passage de canalisation d'eaux usées et zone non aedificandi de 4,00 m
-  Stationnement de véhicules
-  Accès obligatoires
-  Arbres à planter



/u, le lotisseur :